

### PLANO POR SECCION INDIVIDUAL








## IDENTIFICACION GEOELECTORAL

ENTIDAD: COAHUILA	05
DISTRITO ELECTORAL FEDERAL / LOCAL:	03 / 05
MUNICIPIO / DT: MONCLOVA	018
SECCION: 0348	TIPO: URBANO
LOCALIDAD: MONCLOVA URBANA	0001

**SIMBOLOGIA**  
**CLAVES GEOELECTORALES**

SECCION \_\_\_\_\_ 0000  
 LOCALIDAD \_\_\_\_\_ (0000)  
 MANZANA \_\_\_\_\_ 0000

## LIMITES

INTERNACIONAL \_\_\_\_\_   
 ESTATAL \_\_\_\_\_   
 DISTRITO ELECTORAL FEDERAL \_\_\_\_\_   
 DISTRITO ELECTORAL LOCAL \_\_\_\_\_   
 MUNICIPAL / DT \_\_\_\_\_   
 SECCIONAL \_\_\_\_\_   
 MANZANA (LOCALIDAD URBANA, LOCALIDAD RURAL) \_\_\_\_\_  

## ABREVIATURA





DEMARCACION TERRITORIAL (CDMX) \_\_\_\_\_ **DT**

## HIDROGRAFIA

LAGO, LAGUNA O PRESA \_\_\_\_\_

RIO, ARROYO O CANAL \_\_\_\_\_

## VIAS DE COMUNICACION

AUTOPISTA	_____	
PAVIMENTADA	_____	
TERRACERIA	_____	
BRECHA	_____	
VEREDA	_____	
VIA DE FERROCARRIL	_____	

## SERVICIOS

IGLESIA \_\_\_\_\_

ESCUELA \_\_\_\_\_

ASISTENCIA MEDICA \_\_\_\_\_

MERCADO \_\_\_\_\_

OFICINA MUNICIPAL / DT \_\_\_\_\_

ESTACION DEL METRO \_\_\_\_\_

PLAZA Y/O MONUMENTO \_\_\_\_\_


CEMENTERIO \_\_\_\_\_


PUENTE PEATONAL AEREO Y SUBTERRANEO \_ 


PUENTE VEHICULAR AEREO Y SUBTERRANEO 


AREA VERDE, CAMELLON AREA VERDE / ADOQUIN  

JUNTA LOCAL EJECUTIVA, DISTRITAL EJECUTIVA—  **LOCALIDAD**

LOCALIDAD RURAL \_\_\_\_\_ 

CABECERA SECCIONAL \_\_\_\_\_ 

LOCALIDAD URBANA \_\_\_\_\_ 

LOCALIDAD RURAL CON AMANZANAMIENTO \_\_\_\_\_ 

**Escala Numérica: 1:5,134**

**Escala: 1 cm = 51.34 mts**

PROYECCION CARTOGRAFICA: UTM - ZONA 14 DATUM: WGS84  
FECHA DE ACTUALIZACION: 14-SEP-2023

**FUENTE: RFE, DCE**

